

# Comune di Talla

prg



I progettisti:  
Arch. Pierfrancesco Prosperi  
Arch. Filippo Lazzarini

Indagini geologiche: Dott. Geol. Franco Bulgarelli

Il Sindaco: Ing. Gilberto Farselli

L'Assessore all'Urbanistica: Dott. Claudio Carruffini

Il Responsabile della redazione urbanistica: Geom. Angelo Tullini

Il Responsabile del servizio urbanistico: Geom. Piero Bolognini


















1

scala 1:2.000

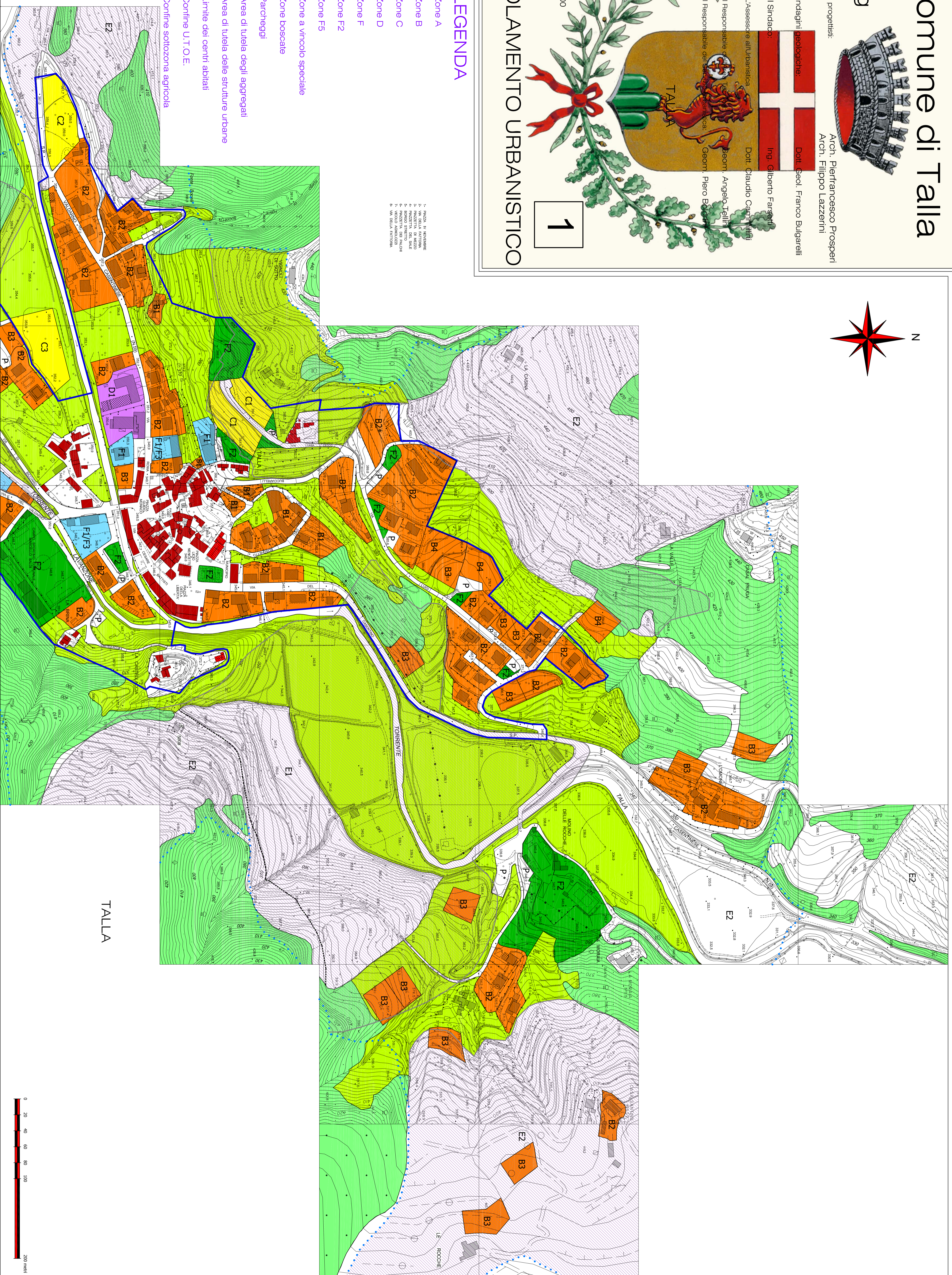

aprile 2006

## REGOLAMENTO URBANISTICO

### LEGENDA

-  Zona A
-  Zona B
-  Zona C
-  Zona D
-  Zona F
-  Zona F2
-  Zona F5
-  Zona a virocolo speciale
-  Zona boscate
-  Parcheggi
-  Area di tutela degli aggregati
-  Area di tutela delle strutture urbane
-  Limite dei centri abitati
-  Confine U.T.O.E.
-  Confine sottozona agricola

1. PIAZZA IV NOVEMBRE
2. PIAZZA S. GIUSEPPE
3. PIAZZETTA DI MIZZO
4. PIAZZETTA DEL SALE
5. PIAZZETTA DEI PALCHI
6. PIAZZETTA DEI PALCHI
7. VICOLO ARABICIZIA
8. VIA TALLA, ANTICIMA



TALLA

0 20 40 60 80 100 200 metri